Informationsveranstaltung zur Umsetzung der „Thüringer Verordnung über die Geodateninfrastruktur“

Freistaat Thüringen
Landesamt für Vermessung und Geoinformation

Vorstellung der GDI-Th

GDI (Geodateninfrastruktur)

https://www.colourbox.de/bild/abstrakte-computer-netzwerk-mit-laptops-bild-3277128

Titel
Autor
Verlag

https://de.seaicons.com/05-lesezeichen-buch-symbol/

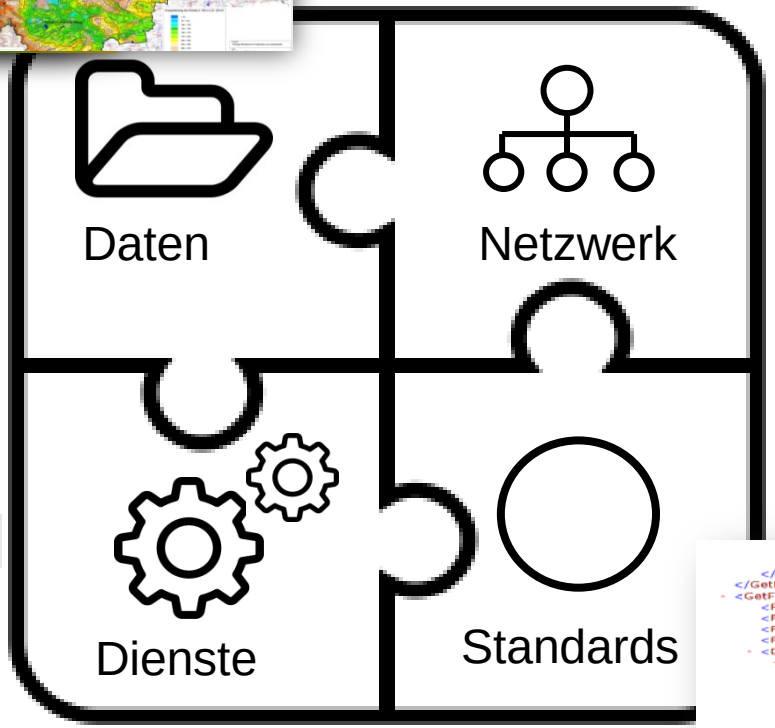

Suchdienst

Darstellungsdienst

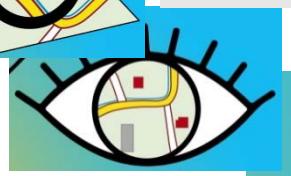



Downloaddienst

capabilities.xml

Freistaat Thüringen
Landesamt für Vermessung und Geoinformation

Komponenten der GDI-Th

Geodateninfrastruktur Thüringen (GDI-Th)

GDI-Th Thüringen

GeoMIS.Th

(Veröffentlichung und Pflege von Metadaten)

Geoproxy Thüringen

Bereitstellung von Darstellungs- und Downloaddiensten

Komponenten der GDI-Th

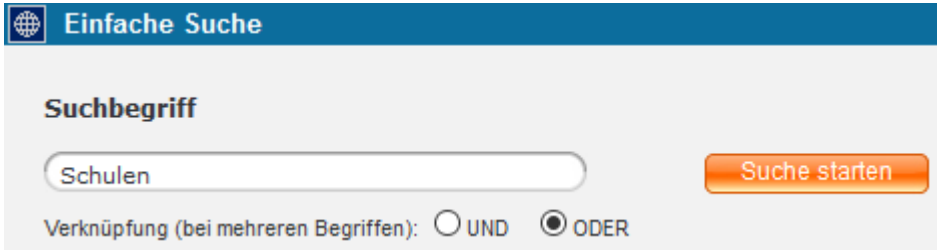

DIENST	KATEGORIEN	STATUS	INFORMATION	TREFFER
GeoMIS.TH - CSW 2.0.2	Landwirtschaft, Biologie, Grenzen, Klimatologie/Meteor./Atmosph., Wirtschaft, Höhenangaben, Umwelt, Geowissenschaften, Gesundheitswesen, Bilddaten/Basiskarten/Landb., Militär und Aufklärung, Binnengewässer, Ortsangaben, Meere, Planungsunterlagen/Kataster, Gesellschaft, Bauwerke, Verkehrswesen	beendet	info	12
Katalogdienst WAZV Gotha und Landkreisgemeinden	Ver- und Entsorgung, Komm.	beendet	info	0
Katalogdienst Weimar/Rudolstadt/Ruhla	-	beendet	info	1

Trefferliste

1.

Titel	Schulstandorte des Landkreises Greiz	
Hierarchieebene	Datenbestand	» Vollständige Ansicht
Kurzbeschreibung	Dieser Datenbestand stellt die Schulen dar, die in der Trägerschaft des Landkreises Greiz sind. (Es werden nicht die Schulen dargestellt, die sich in der Trägerschaft der Stadt Zeulenroda-Triebes bef...	» Räumliche Ansicht

BASISINFORMATION

Titel	Schulstandorte des Landkreises Greiz
Kurzbeschreibung	Dieser Datenbestand stellt die Schulen dar, die in der Trägerschaft des Landkreises Greiz sind. (Es werden nicht die Schulen dargestellt, die sich in der Trägerschaft der Stadt Zeulenroda-Triebes befinden.)
Bearbeitungsstatus	kontinuierliche Aktualisierung
Erstellung	2018-06-19

Komponenten der GDI-Th

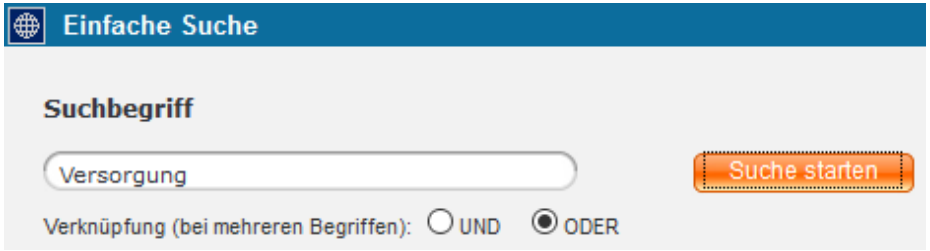

DIENST	KATEGORIEN	STATUS	INFORMATION	TREFFER
GeoMIS.TH - CSW 2.0.2	Landwirtschaft, Biologie, Grenzen, Klimatologie/Meteor./Atmosph., Wirtschaft, Höhenangaben, Umwelt, Geowissenschaften, Gesundheitswesen, Bilddaten/Basiskarten/Landb., Militär und Aufklärung, Binnengewässer, Ortsangaben, Meere, Planungsunterlagen/Kataster, Gesellschaft, Bauwerke, Verkehrswesen	beendet	info	49
Katalogdienst WAZV Gotha und Landkreisgemeinden	Ver- und Entsorgung, Komm.	beendet	info	4
Katalogdienst Weimar/Rudolstadt/Ruhla	-	beendet	info	0

Freistaat Thüringen
Landesamt für Vermessung und Geoinformation

Komponenten der GDI-Th

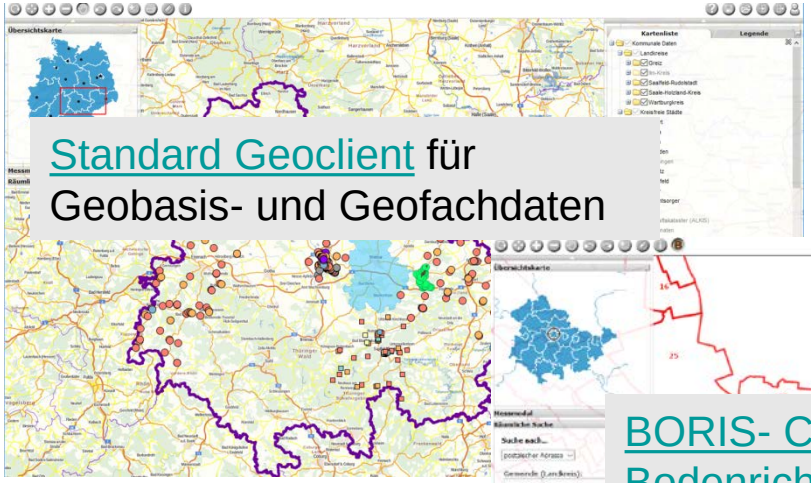

Standard Geoclient für Geobasis- und Geofachdaten

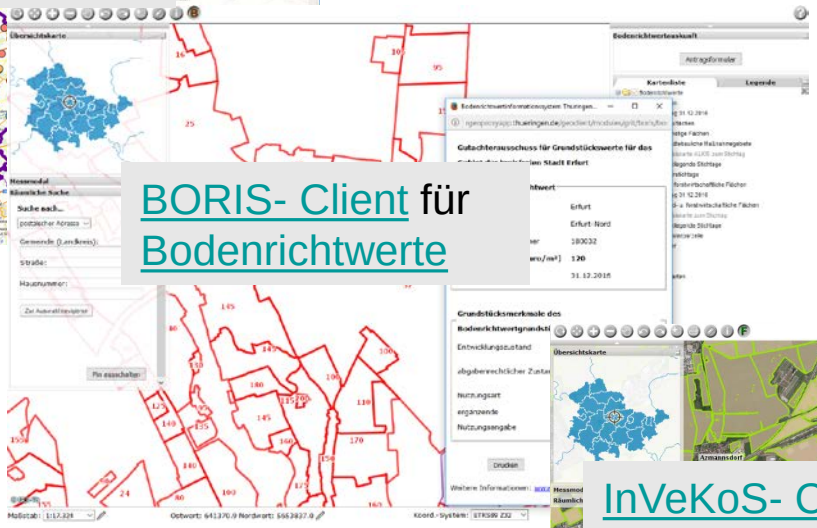

BORIS- Client für Bodenrichtwerte

InVeKoS- Client für landwirtschaftliche Geofachdaten



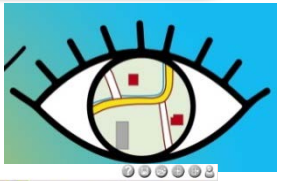

https://www.geoportal-th.de/de-de/Geoproxy

Komponenten der GDI-Th

Downloadbereiche

Geobasisdaten:

- Digitale Luftbilder und Orthophotos
- Höhendaten (DGM, DOM, LiDAR- Daten)
- Digitale Topographische Karten (verschiedene)
- Digitales Landschaftsmodell
- Liegenschaftskataster (ohne Eigentümerangaben)
- 3D Gebäudedaten
- Hausumringe Stand:2018-03-21 (Shape, gezipt ca. 153 MB)
- Hauskoordinaten Stand:2018-03-15 (TXT, gezipt ca. 12 MB)

Geofachdaten:

- Bodenrichtwerte Thüringen

sonstige Daten:

- Übersichtskarten
- Kataloge und weitere Daten

andere Downloadmöglichkeiten:

- Selbstentnahme Downloadclient
- Atom-Feed-Explorer
- INSPIRE Service-Atom-Feed Client
- OGC Darstellungs- und Downloaddienste



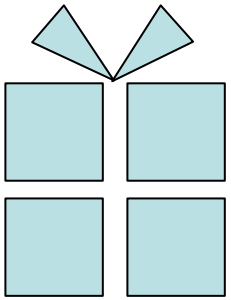

Datenpaket

https://www.geoportal-th.de/de-de/Geoproxy

Informationsveranstaltung zur Umsetzung der „Thüringer Verordnung über die Geodateninfrastruktur“

Freistaat Thüringen
Landesamt für Vermessung und Geoinformation

Vorstellung der GDI-Th

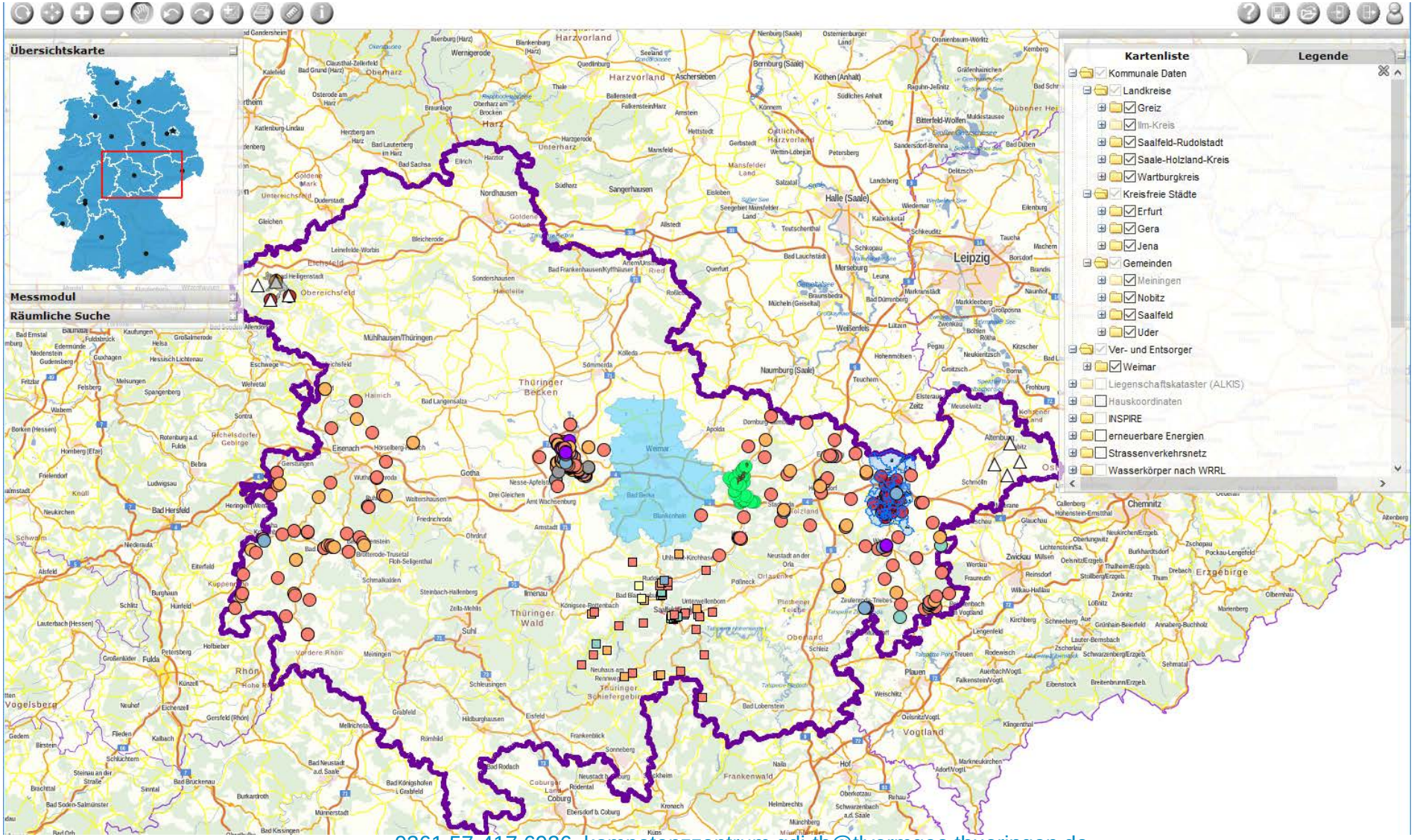

0361 57-417 6926, kompetenzzentrum.gdi-th@tlvermgeo.thueringen.de

Kommunale Daten

Landkreise

Landkreis Greiz	Ilm-Kreis	Landkreis Saalfeld-Rudolstadt	Saale-Holzland-Kreis	Wartburgkreis

Kreisfreie Städte

Erfurt	Gera	Jena

Gemeinden

Meiningen	Nobitz	Saalfeld	Uder

Ver- und Entsorger

Wasserversorgungszweckverband Weimar

Geofachdaten

- Geschütze Landschaftsbestandteile (2)
- Naturdenkmale (1)
- Schulstandorte (8)
- Kindertagesstätten (2)
- Bebauungspläne (Geltungsbereiche, 4)
- Gemeindestrassen (1)
- Trinkwasserversorgungsgebiet (Umring, 1)
- …