

Aktueller Stand der GDI-Th

INSPIRE - Umsetzungstand (nur Dienste) bei kommunalen Stellen:

kommunale Stelle	Darstellungsdienste	Downloaddienste
Erfurt	3	1
Gera	4	1
Jena	3	1
Saale-Holzland	3	1
Saalfeld-Rudolstadt*	4	-
Saalfeld	3	1
Meiningen**	2*	1**
VG Uder	4	1
Nobitz	3	1
ZV Weimar***	1***	-

Es wurde in der Regel ein Downloaddienst mit bis zu vier Datensätzen erstellt.

* Personalwechsel, kein Status

** Meiningen bietet in einem Downloaddienst einen Datensatz (Flächennutzungsplan) in einem Vektor-, Raster- und im PDF-Format an

*** derzeit nur in der Referenzumgebung des Geoproxy

Aktuelle Statistik Nutzung Geoproxy
Zugriffe auf das System

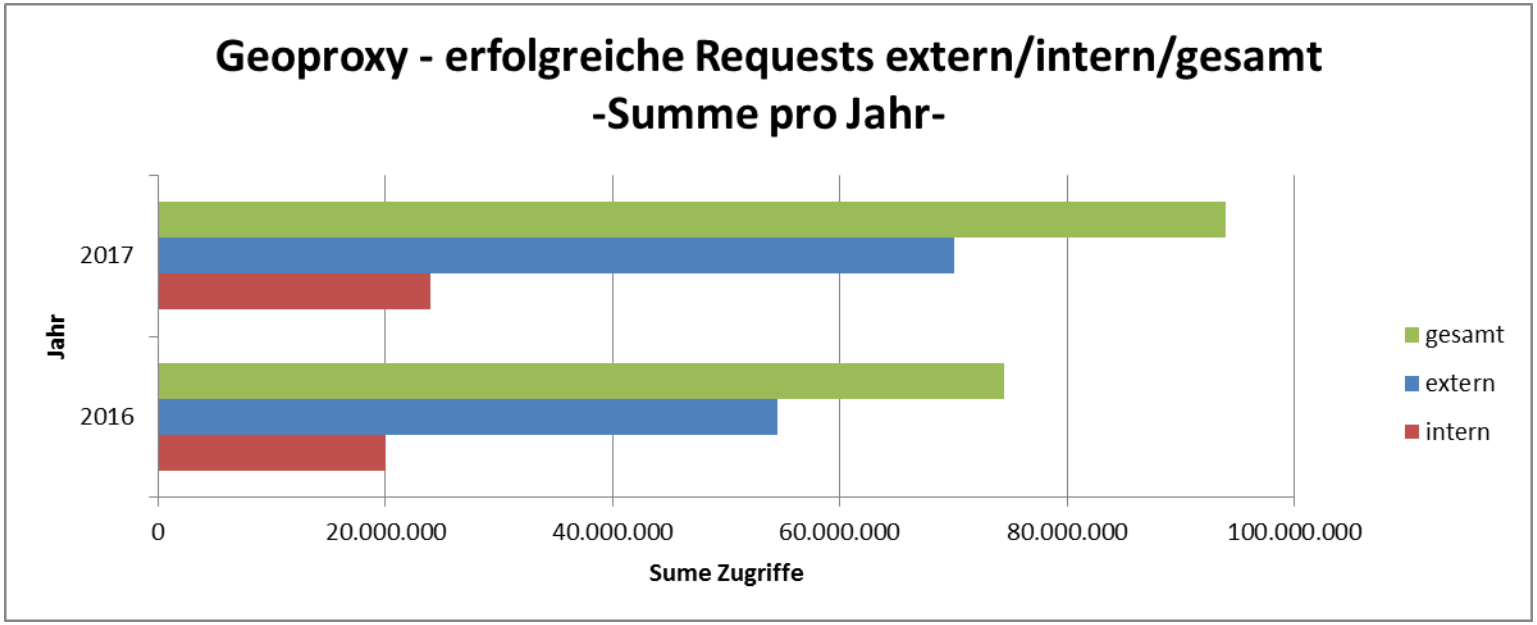

2016/2017	2016	2017
extern	54.496.125	70.015.533
intern	19.980.297	23.914.689
gesamt	**74.476.422**	**93.930.222**

Aktuelle Statistik Nutzung Geoproxy
Zugriffe auf das System

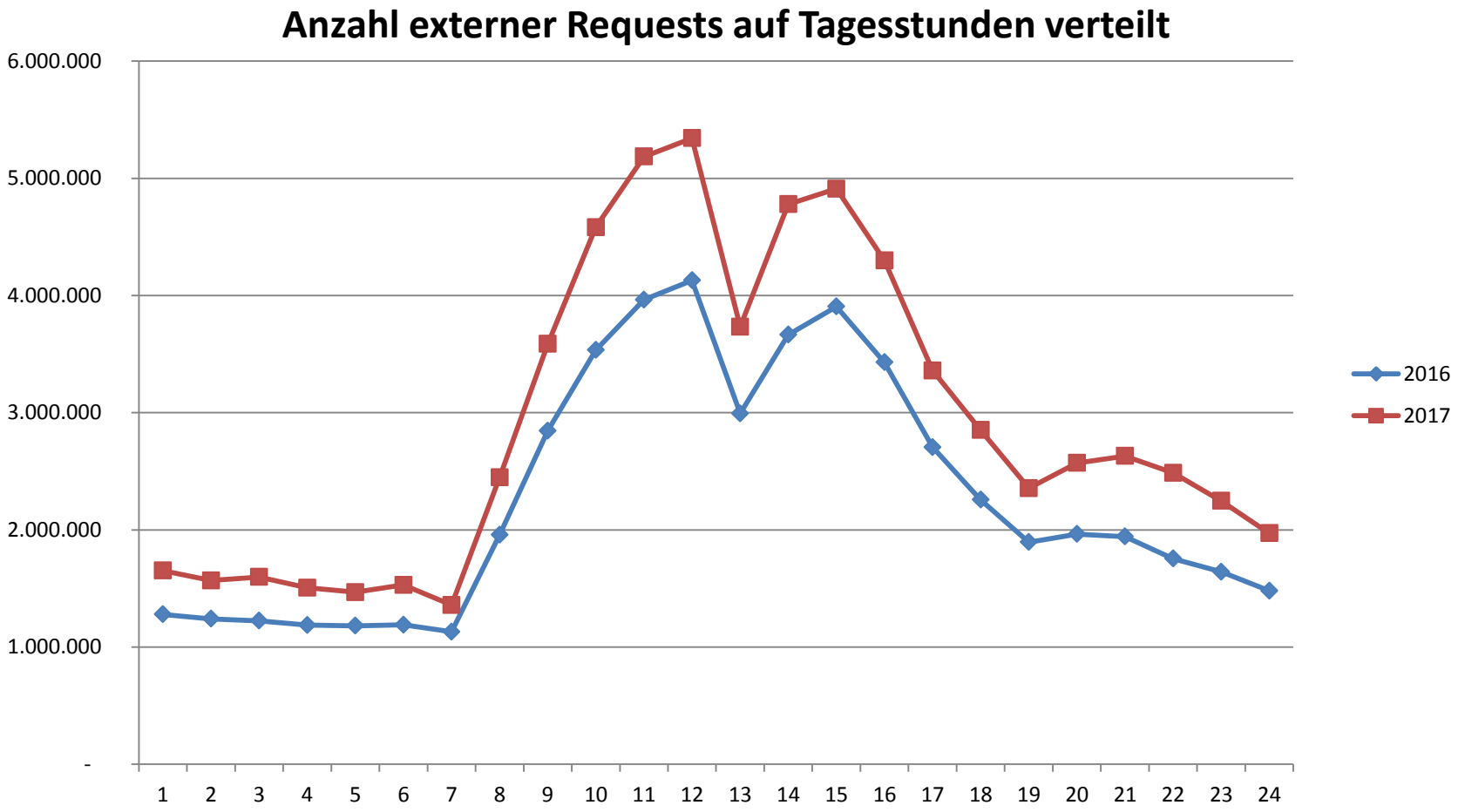

Statistik Monatsauswertung für März 2018

Die Anzahl der erfolgreichen Zugriffe belief sich im Monat März 2018 auf:

extern	**6.189.750**	**(+11,2% / +10,3%)**
intern	**2.235.513**	**(+ 6,9% / - 5,1%)**
Summe	**8.425.263**	**(+10,1% / + 5,8%)**

* (in Klammern Vergleich zum Vormonat / zum Monat des Vorjahres)

Geoproxy
Update auf Version 1.8.2

Im Zuge der beständigen Verbesserung des Geoclient, wurde die Kartenliste überarbeitet. Es wurden neue Kartengruppen geschaffen, die bereits bestehende Themen mit gleichen Inhalten zusammenfassen.

Neue Struktur	Alte Struktur
Kommunale Daten	Kommunale Daten
Liegenschaftskataster	ALKIS - Daten vereinfachte Darstellung ALKIS Kompakt ALKIS-Viewer
Hauskoordinaten	Hauskoordinaten
INSPIRE	INSPIRE
erneuerbare Energien	erneuerbare Energien
Straßenverkehrsnetz	Straßenverkehrsnetz
Wasserkörper nach WRRL	Wasserrahmenrichtlinie_OWK Wasserrahmenrichtlinie_GWK
Umwelt	Umwelt
Schutzgebiete	Schutzgebiete
Landwirtschaft	Landwirtschaft
Forst	Forst
Gebietsübersichten	Gemarkungsuebersicht Gemeindeuebersicht Gemeindegrenzenkarte
Festpunkte	Festpunkte
Landschaftsmodell (DLM)	DLM_Verkehr (AAA)

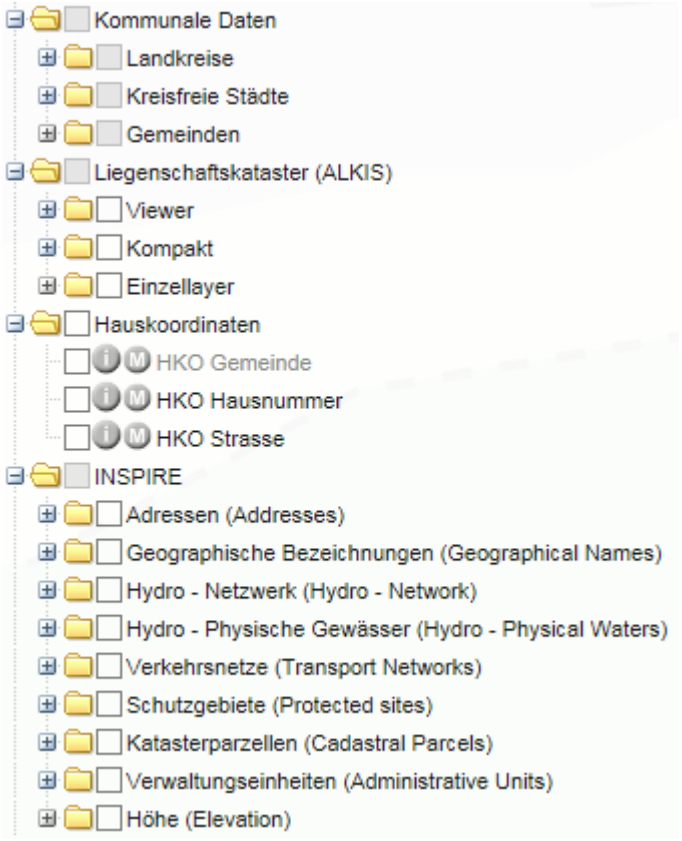

In Tabelle Auflistung der alten zur neuen Struktur (Auszug)

Geoproxy
Update auf Version 1.8.2

In der Kartenliste des Client wurde die Kartengruppe „INSPIRE“ angelegt, die sukzessive durch Datenbestände nach den INSPIRE-Spezifikationen ergänzt wird.

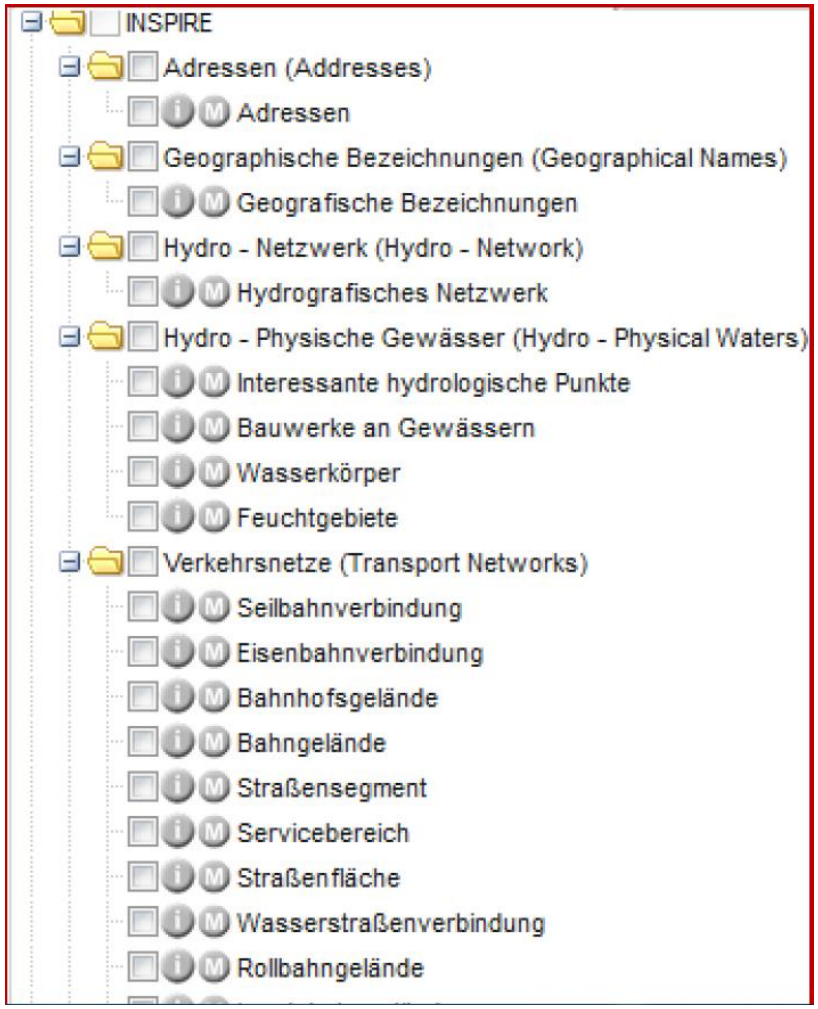

Geoproxy
Update auf Version 1.8.2

In der Kartengruppe Kommunale Daten finden Sie Geodaten, die im Rahmen der INSPIRE Umsetzung von verschiedenen Landkreisen und Kommunen bereitgestellt wurden.



Geoproxy
Update auf Version 1.8.2

Mit der Produktivstellung der Version 1.8.2 am 14. März 2018 haben sich umfangreiche Änderungen und Vereinfachungen hinsichtlich der Admintools ergeben.

- Dienste können einfacher aufgesetzt und administriert werden
- Einlesen von INSPIRE-konformen GML Daten in die Datenbank
- Einfacherer Fehleranalyse
- Erweiterte Mandantenfähigkeit

Geoproxy
Aktualisierung der Orthophotos

Im Zuge der regelmäßigen Befliegung, wurden digitale Orthophotos aktualisiert.

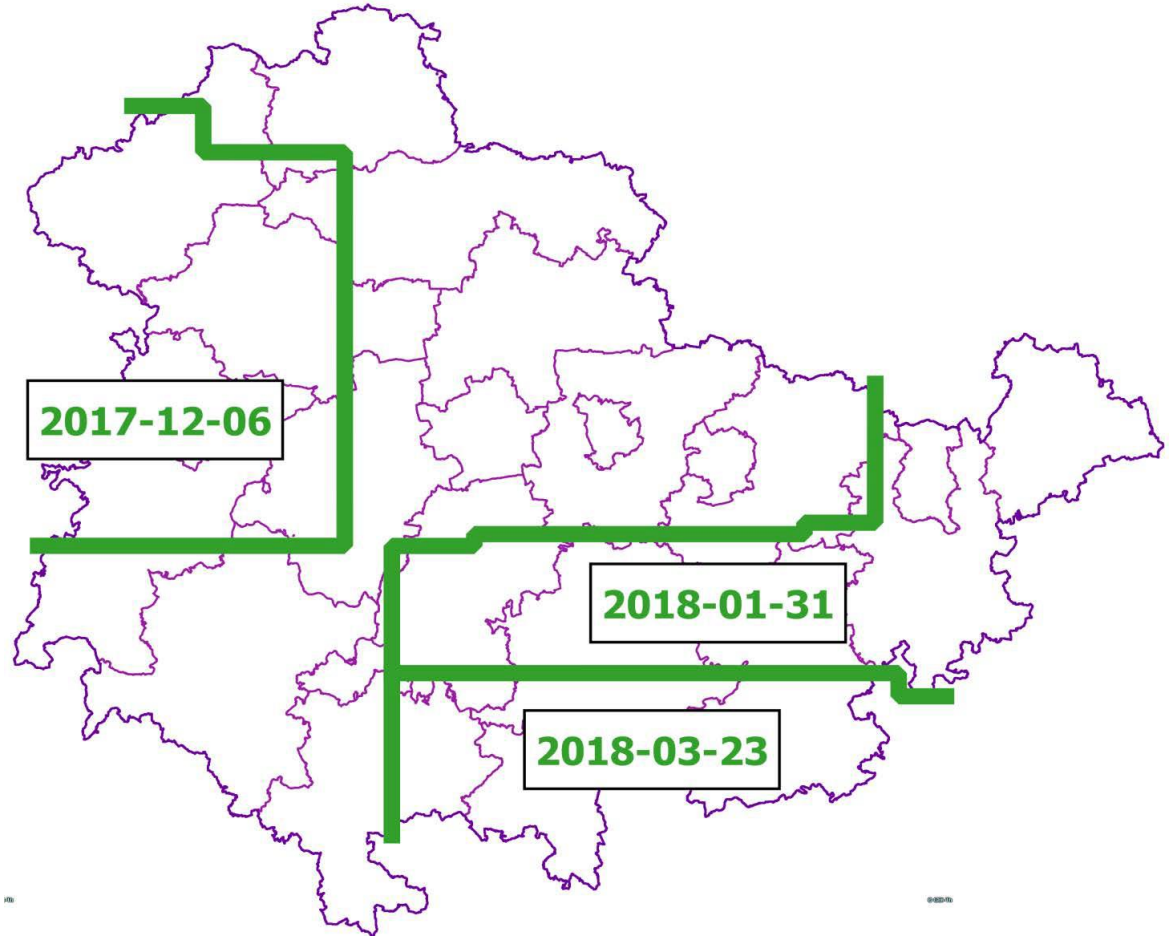

Folgende INSPIRE Datensätze und Dienste wurden aktualisiert:

- INSPIRE TH Schutzgebiete ALKIS (ATOM Feed, Dataset)
- INSPIRE TH Verkehrsnetze ATKIS Basis-DLM (Atom Feed, Dataset)
  - Flugverkehrsnetz
  - Seilbahnverkehrsnetz
  - Schienenverkehrsnetz
  - Straßenverkehrsnetz
  - Wasserstraßenverkehrsnetz
- INSPIRE TH Hydro - Netzwerk ATKIS Basis-DLM
- INSPIRE TH Verkehrsnetze ATKIS Basis-DLM

Aktuell werden die Ableitungen der Katasterparzellen, Hauskoordinaten und Geografischen Namen durchgeführt.

Die INSPIRE WMS-Dienste werden derzeit ebenfalls überarbeitet und kurzfristig zur Verfügung gestellt.

Geoproxy
Änderungen im Bereich ALKIS und WMS

Derzeit findet eine Umstellung des Präsentationsmaßstabes für ALKIS-Daten statt

→ **Auswirkung im Geoclient und für WMS-Nutzer! Kann bereits in der Referenzumgebung getestet werden.**

Die Layer „Flurstücke“, „Bauwerke Auswahl“ und „Gebäude“ werden vom Maßstab 1:9 bis zum Maßstab 1:10.001 (alt = 1:99 bis 1:5.001) präsentiert.

Der Layer „Flurstücksnummern“ vom Maßstab 1:9 bis 1:2.501 (alt =1:99 bis 1:5.001).

Sollen Daten des Liegenschaftskataster nicht zusammen mit anderen Daten im Geoclient präsentiert werden, so ist durch den zuständigen Georedakteur für diesen Datenbestand der Präsentationsmaßstab eigenständig entsprechend kleiner zu wählen!

Weiterhin wird eine Korrektur aller Stylenamen auf die Einträge „default“ und „palette_rgb“ ***erfolgen***

Geoproxy
Änderungen im Bereich ALKIS und WMS

Derzeit findet eine Umstellung des Präsentationsmaßstabes für ALKIS-Daten (ALKIS > Kompakt) statt

Im Vorgriff auf die Anpassung des „AdV ALKIS WMS“ werden für die Layer „**Flurstücke**“ und „**Gebäude**“ weitere Styles für **Graudarstellung** und **Gelbdarstellung** (orientiert an Vorgaben der AdV-Spezifikation) hinterlegt, damit ist eine bessere Nutzbarkeit bei Kombination mit anderen Ebenen wie DOP möglich.

Derzeit ist nur die Referenzumgebung (ALKIS > Kompakt) betroffen → Die Umstellung der anderen Datenbestände erfolgt in der Reihenfolge:

(1) ALKIS > Einzellayer + URL ALKISV,
(2) ALKIS > Viewer + URL ALKISVIEWER,
(3) URL adv_alkis_wms_th

